



CÂMARA MUNICIPAL DE COLNIZA - Colniza - MT
Sistema de Apoio ao Processo Legislativo



000602

COMPROVANTE DE PROTOCOLO - Autenticação: 02021/06/29000602

Número / Ano	000602/2021
Data / Horário	29/06/2021 - 12:50:17
Assunto	Ofício N° 233/GP/2021 de autoria do Poder Executivo encaminhando o Projeto de Lei N° 018/2021 com a seguinte Súmula: Autoriza o Município de Colniza-MT, a realizar comodato de imóvel Urbano com a empresa ENERGISA S/A e dá outras providências
Interessado	Câmara de Vereadores
Natureza	Administrativo
Tipo Documento	PROTOCOLO EXTERNO
Número Páginas	6
Emitido por	Eduardo



ESTADO DE MATO GROSSO
PODER EXECUTIVO
PREFEITURA MUNICIPAL DE COLNIZA
GABINETE DO PREFEITO

Ofício n. 233/GP/2021

Colniza-MT, 29 de junho de 2021.

ILUSTRÍSSIMO SENHOR
OSEIA PEREIRA GUEDES


DD. Presidente da Câmara Municipal de Colniza-MT.

Senhor Presidente,

Sirvo-me do presente para cumprimentar Vossa Excelência e, consecutivamente encaminhar o Projeto de Lei de nº. 18/2021, que dispõe sobre a **“AUTORIZA O MUNICÍPIO DE COLNIZA-MT, A REALIZAR COMODATO DE IMÓVEL URBANO COM A EMPRESA ENERGISA S/A, E DÁ OUTRAS PROVIDÊNCIAS”**, para análise e posterior aprovação por esta Douta Casa de Leis.

Sem mais para o momento, colho o ensejo para consignar os votos de estima e consideração.

Atenciosamente,


MILTON DE SOUZA AMORIM
PREFEITO MUNICIPAL



**ESTADO DE MATO GROSSO
PODER EXECUTIVO
PREFEITURA MUNICIPAL DE COLNIZA
GABINETE DO PREFEITO**

MENSAGEM Nº 018/2021

**SENHOR PRESIDENTE,
NOBRES VEREADORES,**

Com meus cordiais e respeitosos cumprimentos, submeto à superior deliberação legislativa o **Projeto de Lei nº 18/2021**, que dispõe sobre a “**AUTORIZA O MUNICÍPIO DE COLNIZA-MT, A REALIZAR COMODATO DE IMÓVEL URBANO COM A EMPRESA ENERGISA S/A, E DÁ OUTRAS PROVIDÊNCIAS**”, requerendo a sua análise e posterior aprovação.


O presente projeto de Lei tem o objetivo realizar contrato de comodato com a empresa Energisa S/A de um imóvel urbano no Distrito do Guariba para instalação e melhoria no sistema de distribuição de energia elétrica pela empresa Energisa, conforme mapa de localização.

Diante do exposto, requiro nos termos do Regimento Interno desta Casa, que a sua tramitação se dê em **REGIME DE URGÊNCIA**, e desde já conto com o apoio dos Nobres Legisladores na aprovação desta minuta, esperando merecer a compreensão e aprovação de Vossas Excelências, aproveitamos do ensejo, para renovar aos Nobres Legisladores, que compõem esse Colendo Poder Legislativo, os nossos protestos de estima e consideração.

Essas são as razões, Senhor Presidente, pelas quais encaminho o projeto sob comento à soberana apreciação dessa Casa de Leis.

Colniza/MT, 29 de junho de 2021.

Respeitosamente,


**MILTON DE SOUZA AMORIM
PREFEITO MUNICIPAL**



ESTADO DE MATO GROSSO
PODER EXECUTIVO
PREFEITURA MUNICIPAL DE COLNIZA
GABINETE DO PREFEITO

PROJETO DE LEI Nº 18/2021

“AUTORIZA O MUNICÍPIO DE COLNIZA-MT, A REALIZAR COMODATO DE IMÓVEL URBANO COM A EMPRESA ENERGISA S/A, E DÁ OUTRAS PROVIDÊNCIAS”.

O Sr. **Milton de Souza Amorim**, Prefeito Municipal do Município de Colniza, Estado de Mato Grosso, no uso de suas atribuições legais, encaminha para deliberação na Câmara Municipal o seguinte projeto de Lei:

Art. 1º - Fica o Município de Colniza através da Fazenda Pública Municipal autorizada a celebrar contrato de comodato com a empresa Energisa S/A da área urbana localizada no Guariba, medindo 6.831,62 m², da Matrícula imobiliária n. 88.333 registrada junto ao Cartório do 6º Ofício do Registro de Imóveis de Cuiabá-MT, para melhoria e instalação no sistema de distribuição de energia elétrica naquela região.

Art. 2º - A localização do bem imóvel objeto desta lei possui as seguintes coordenadas: **E: 794.923,215 m** e **N: 8.974.941,323 m**; confrontando com terras de **Lote Ind. 8- matr.88.260 Fls.25 L-2**, segue por seca com azimute **70º 24' 42,85"** e distância de **82,86 m** até o vértice **M04**, definido pelas coordenadas **E: 794.951,660 m** e **N: 8.974.863,010 m**; confrontando com terras de **Área Pública Matr. 88.333- Fls. 098**, segue por seca com azimute **340º 02' 16,32"** e distância de **83,32 m** até o vértice **M02**, definido pelas coordenadas **E: 795.001,276 m** e **N: 8.974.969,101 m**; confrontando com terras de **Área pública Mat. 88.333-CRI 6ºOfício Cuiabá-MT**, segue por seca com azimute **161º 19' 57,50"** e distância de **83,49 m** até o vértice **M03**, definido pelas coordenadas **E: 795.028,000 m** e **N: 8.974.890,000 m**; confrontando com terras de **Área Pública Mat. 88.333**, segue por seca com azimute **250º 31' 44,24"** e distância de **80,97 m** até o vértice **M01**, encerrando este perímetro.

Mil

Parágrafo único. Fica fazendo parte desta lei o memorial descritivo e “croqui”, mapa da referida área e sua localização.

Mil



ESTADO DE MATO GROSSO
PODER EXECUTIVO
PREFEITURA MUNICIPAL DE COLNIZA
GABINETE DO PREFEITO


Art. 3º - O prazo do presente comodato do bem imóvel descrito no artigo 1º, será de 10 (dez) anos, podendo ser prorrogado uma única vez, por igual período.

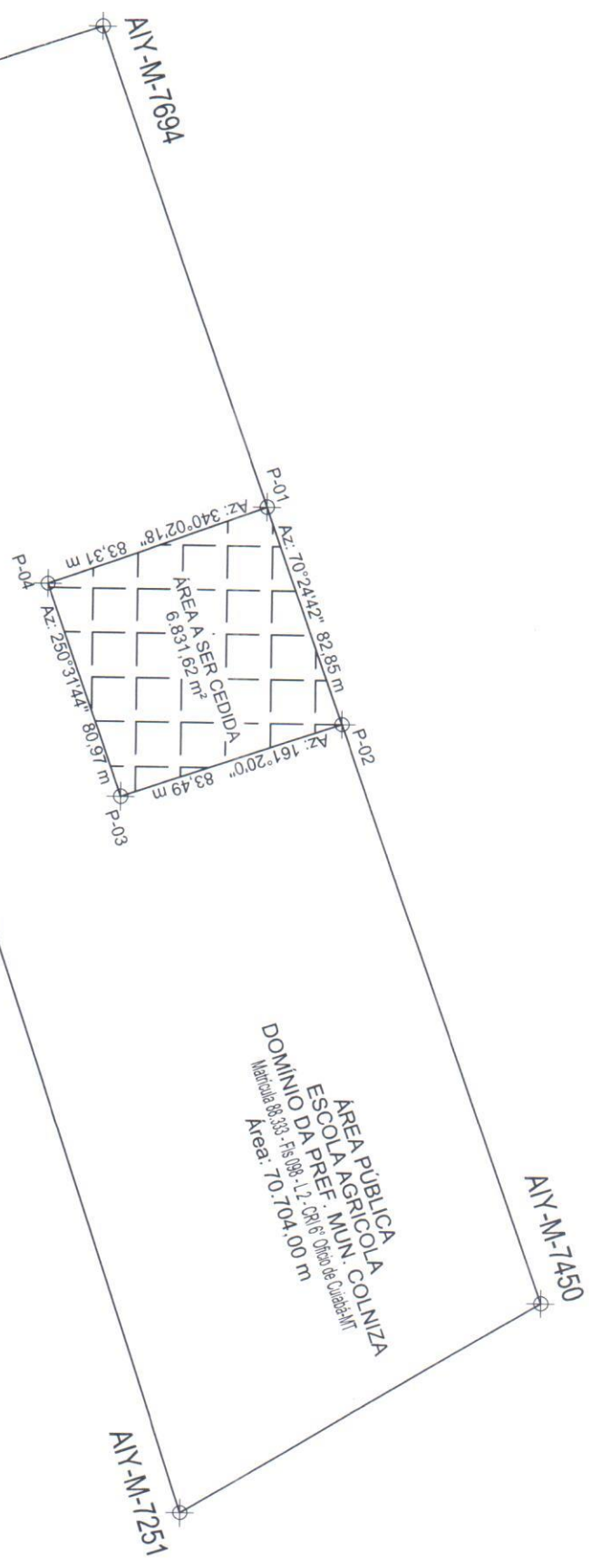
Art. 4º - Durante o prazo de validade do contrato de comodato, deverá a empresa Energisa S/A guardar e conservar o bem emprestado, utilizar o bem de acordo com a sua natureza e limitado aos termos dispostos no contrato a ser celebrado, não poderá o comodatário, ao término do contrato, querer cobrar da comodante as despesas que teve com o uso do bem ou indenização com eventuais benfeitorias realizadas no imóvel.

Art. 5º - As despesas decorrentes desta Lei ocorrerão à conta de dotação orçamentária própria, suplementada se necessário.

Art. 6º - Esta Lei entrará em vigor na data de sua publicação, revogando as disposições em contrário.

Gabinete do Prefeito Municipal, em 29 de junho de 2021.


MILTON DE SOUZA AMORIM
PREFEITO MUNICIPAL



DOMINIO PÚBLICO
 ÁREA PÚBLICA AGRÍCOLA
 ESCOLA MUNICIPAL DE COLNIZA
 Município de Colniza - MT
 Matrícula 88.833 - FLS 08-1.1.0.081
 Área: 70.704,00 m

QUADRO DE COORDENADAS PLANAS DA ÁREA A SER DOADA

	P-01	P-02	P-03	P-04
LONG.	794.923,215	795.001,276	795.028,000	794.951,6600
LAT.	8.974.941,323	8.974.969,101	8.974.890,000	8.974.863,010

UTM - ZONA 20 L - SIRGAS 2000

PROJETO TOPOGRÁFICO DE ÁREA A SER CEDIDA PARA ENERGISA - DISTRITO DE GUARIBA

Sector:	GUARIBA	Área:	6.831,62 m ²	Perímetro:	330,62 m	Quadra:	--
Cidade:	Colniza - MT	Escala:	1:2.500	Data:	14/06/2021	Estado de Mato Grosso Prefeitura Municipal de Colniza Secretaria Municipal Planejamento CNPJ: 04.213.687/0001-02	
						Resp. Técnico:	Artêmio A. Pompeo de Campos Topógrafo Matrícula 7025



ESTADO DE MATO GROSSO
PREFEITURA MUNICIPAL DE COLNIZA
SECRETARIA MUNICIPAL DE PLANEJAMENTO
SETOR DE ENGENHARIA E TOPOGRAFIA
ALINHAMENTO DE TERRENOS E CONSTRUÇÕES CIVIS

Memorial descritivo

Imóvel: TERRENO URBANO - GUARIBA

Município: COLNIZA

Área: 6.831,59 m²

Proprietário: PREFEITURA MUNICIPAL DE COLNIZA MT

Inicia-se a descrição deste perímetro no vértice **P01**, definido pelas coordenadas **E: 794.923,215 m** e **N: 8.974.941,323 m**; confrontando com terras de **Lote Ind. 8- matr.88.260 Fls.25 L-2**, segue por **seca** com azimute **70° 24' 42,85"** e distância de **82,86 m** até o vértice **P04**, definido pelas coordenadas **E: 794.951,660 m** e **N: 8.974.863,010 m**; confrontando com terras de **Área Pública Matr. 88.333- Fls. 098**, segue por **seca** com azimute **340° 02' 16,32"** e distância de **83,32 m** até o vértice **P02**, definido pelas coordenadas **E: 795.001,276 m** e **N: 8.974.969,101 m**; confrontando com terras de **Area pública Matr. 88.333-Fls. 098 CRI 6ºOfício Cuiaba MT**, segue por **seca** com azimute **161° 19' 57,50"** e distância de **83,49 m** até o vértice **P03**, definido pelas coordenadas **E: 795.028,000 m** e **N: 8.974.890,000 m**; confrontando com terras de **Área Pública Matr. 88.333- Fls.098**, segue por **seca** com azimute **250° 31' 44,24"** e distância de **80,97 m** até o vértice **M01**, encerrando este perímetro.

Todas as coordenadas aqui descritas estão georreferenciadas ao Sistema Geodésico Brasileiro e encontram-se representadas no Sistema UTM, referenciadas ao Meridiano Central 57 WGr, fuso 21S, tendo como datum o SIRGAS-2000. Todos os azimutes e distâncias, área e perímetro foram calculados no plano de projeção UTM.

COLNIZA MT, Quarta-Feira, 16 de Junho de 2021

Artenio A. Pompeo de Campos
Topógrafo
Matrícula 7025

ARTENIO A POMPEO DE CAMPOS
TEC. AGRIMENSOR - CREA MT 09836D
MATRICULA 7520-1
SEPLAN - COLNIZA MT